


# Großgeschwenda

## Legende


### Trinkwasserschutzzone


 TWSZ II

### Kläranlage


 Kläranlage vorhanden, wegfallend

### Abwasserleitungen


 Schmutzwasser, vorhanden


 Schmutzwasser, geplant

### angestrebte Abwasserentsorgung

 Flächen die bereits angeschlossen sind

 Flächen mit geplanten Anschluss bis 2030

 <200 Einwohner, dauerhaft dezentral, nicht Stand der Technik


 Gärten, Kleingartenanlagen, Campingplätze u. ä.

### Gewässer

 Fließgewässer

 Stehendes Gewässer

 Grenze Verband

 Gemeindegrenze

 Ortsteilgrenze

111 EW+17 EGW  
nach Probstzellä

Zweckverband Wasserversorgung und  
Abwasserbeseitigung für Städte und Gemeinden des  
Landkreises Saalfeld-Rudolstadt

Remschützer Straße 50  
07318 Saalfeld



## Abwasserbeseitigungskonzept

geodätisches Datum:  
ETRS 89

Maßstab:  
1:5.000

Übersichtsplan

Bl.Nr.  
1

Aufgestellt:  
Mai 2021

Ort:  
Großgeschwenda